

Legende

— Staatsgrenze

Hinweis:
Die Legende beschreibt die in Schleswig-Holstein vorhandenen Informationen zum Hochwasserrisiko einheitlich. Es treten ggf. nicht alle Themen der Legende in diesem Kartenblatt auf.

Legende

— Staatsgrenze

Hinweis:
Die Legende beschreibt die in Schleswig-Holstein vorhandenen Informationen zum Hochwasserrisiko einheitlich. Es treten ggf. nicht alle Themen der Legende in diesem Kartenblatt auf.

- Staatsgrenze
 - - - Landesgrenze
 — Gemeindegrenze
 - - - - - Grenze des Koordinierungsraumes
 — Grenze der Planungseinheiten
 - - - - - Grenze der Bearbeitungsgebiete
- vorantreten. Es treten ggf. nicht alle Themen
 der Legende in diesem Kartenblatt auf.

— bewertete Fließgewässer

 Gewässer

Hochwasserschutzanlagen

Deiche mit Binnenhochwasserschutzfunktion

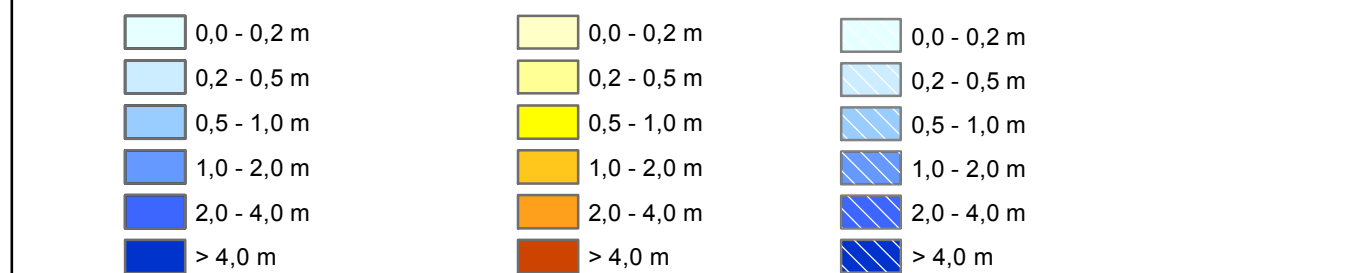
Wassertiefen

- Grenze der Überflutungsfläche
 Polder, Speicherbecken, Speicherseen


Gebiete ohne technischen Hochwasserschutz	Geschützte Gebiete	Senken ohne Verbindung zum Flusshochwasser

Gebiete ohne technischen Hochwasserschutz	Geschützte Gebiete	Senken ohne Verbindung zum Flusshochwasser

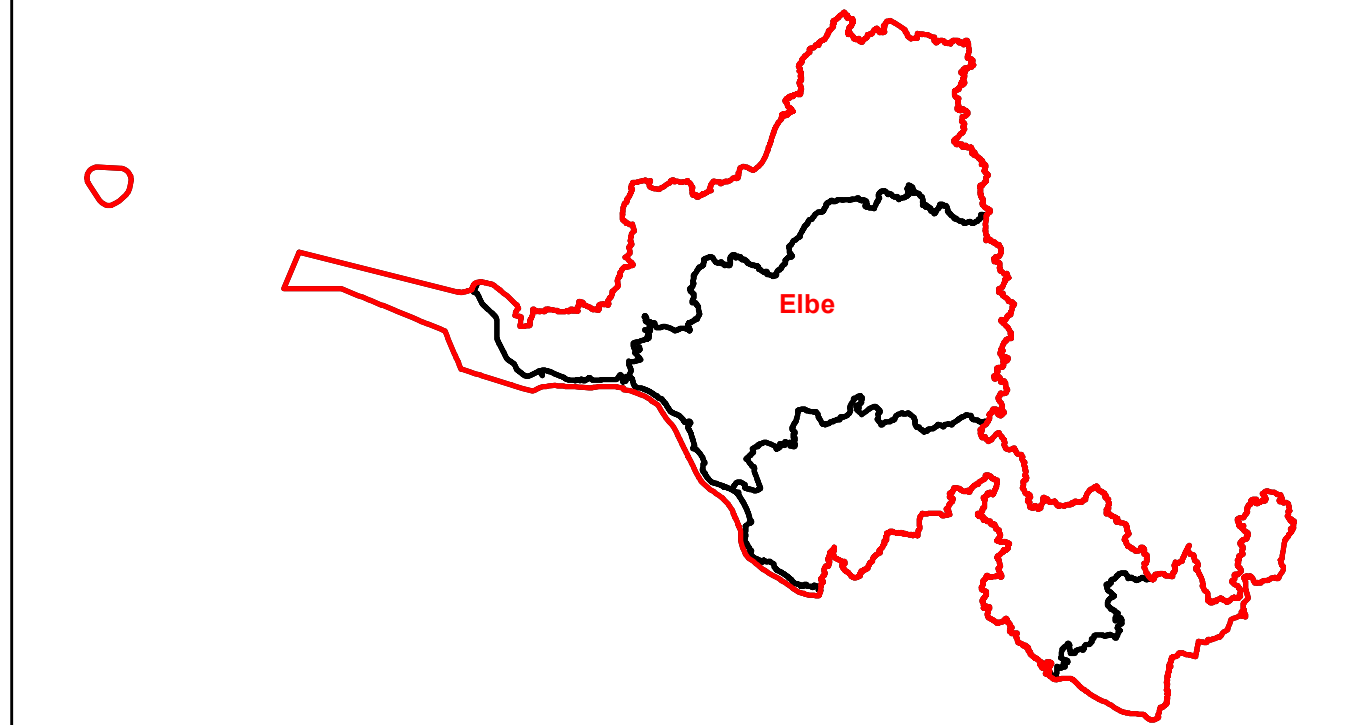
Gebiete ohne technischen Hochwasserschutz	Geschützte Gebiete	Senken ohne Verbindung zum Flusshochwasser




M.: 1:220.000



Blattübersicht:


Land Schleswig-Holstein

 Der Minister für Energiewende, Landwirtschaft, Umwelt, Natur und Digitalisierung des Landes Schleswig-Holstein

EG-Hochwasserrichtlinie (2007/60/EG)

Flusshochwasser mit niedriger Wahrscheinlichkeit (HQ₂₀₀)

500: Elk: KOD: Millers Elk (Elk and Tule)

FGG: Elbe KOR: Mittlere Elbe/Elde und Tideelbe

FGG: Elbe KOR: Mittlere Elbe/Elde und Tideelbe

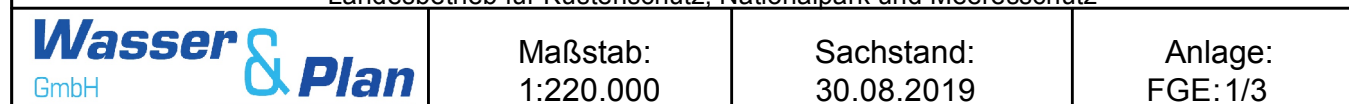
Flussgebietseinheit: Elbe



Ministerium für Energiewende, Landwirtschaft, Umwelt, Natur und

Digitalisierung des Landes Schleswig-Holstein

Landesamt für Landwirtschaft, Umwelt und ländliche Räume



WasserC	Maßstab:	Sachstand:	Anlage:
----------------	----------	------------	---------

Maßstab:	Sacristand:	Anlage:
1:220.000	30.08.2019	FGE: 1/3

Bewertungsschlüssel Art. 5: 2010/2018 - DTK500-V © GeoBasis-DE / BKG - DAV/AWGV-SH Sachstand: 07/2018

Bewertungsschlüssel Art. 5: 2010/2018 - DTK500-V © GeoBasis-DE / BKG - DAV/AWGV-SH Sachstand: 07/2018